

GC1DVBR

Sonnleiten Bonus Cache

Placed by: Stefan Brandlehner

Placed Date: 7/4/2008

N 47° 34.619 E 013° 20.681

UTM: 33T E 375516 N 5270612

Size:  (Regular)**Difficulty:**     **Terrain:**     Log Counts:  2 Found it  1 Publish Listing

Please note: To use the services of geocaching.com, you must agree to the terms and conditions [in our disclaimer](#).

▼ **Short Description** [\[hide images\]](#)

Um diesen Bonus Cache finden zu können, musst Du zuerst den Egelsee Cache GC1DTNT aufsuchen.

▼ **Long Description** [\[hide images\]](#)

Dieser Cache führt Dich vom Egelsee weiter hinauf zur Sonnleiten, einem der schönsten Aussichtspunkte Abtenaus.

Auf der Titelseite des Logbuches des Egelsee Caches GC1DTNT findet sich in der rechten oberen Ecke eine groß geschriebene Zahl zwischen 1-5. Merke Dir diese Zahl, Du brauchst sie um den Cache zu finden!

Die obigen Koordinaten kennzeichnen einen Punkt, der ganz in der Nähe des Egelsee-Cache direkt am Weg liegt.

Ausgehend vom Egelsee Cache folge nun dieser Wegbeschreibung:

Im Winter kannst Du nun in Richtung Ost Süd Ost weiter über das Feld gehen.

Im Sommer musst Du leider einen Umweg von 50 m in Kauf nehmen. Der Weg verläuft zuerst in Richtung Süd Süd Ost den Waldrand hinauf. Gleich oben im Wald triffst Du auf eine Straße. Folge dieser in Richtung Osten hinunter (Richtung Fliehof). Solltest Du von der Wanderung bereits genug haben, kannst Du hier abkürzen und dem Weg 160 in Richtung Abtenau hinauf folgen.

Die Straße würde nun zum Moosbauern führen. Du biegst aber ca. 100 m zuvor nach rechts (Osten) ab. Das weiße Schild mit der ziemlich verblassten Aufschrift „Fliehof“ zeigt Dir den Weg. Hier wird es etwas sumpfig, am Waldrand geht es sich am besten.

An der asphaltierten Straße angekommen zweigen wir in Richtung Norden ab (keine Schilder), bis wir die große, hölzerne Tafel des Fliehof (mit Schindeldach) erreichen.
N47°34.593' E013°21.035'

Welche Biersorte sponserte diese Tafel (rotes Logo)

Stiegl Bier = D = 802

Kaiser Bier = D = 836

Zipfer Bier = D = 887

Folge dem Weg zum Fliehof.

Übrigens:

Familie Ramsauer vom Fliehof macht übrigens den besten Kaiserschmarrn des Ortes und aus der hauseigenen Schnapsbrennerei kommen an die 30 verschiedene Schnaps- und Likörsorten. Eine Einkehr lohnt sich also allemal.

Vom Fliehof geht's nun etwas Richtung Süd Osten steiler bergauf in den Wald hinein, immer dem Weg 171 in Richtung Sonnleiten Abtenau folgend. Stempelstelle (3 Pkt. für Abtenaus Wanderpass) bei N47°34.221', E013°21.391'.

Übrigens:

Auf der Sonnleiten ankommend stehen gleich zu Beginn auf der westlichen Seite zwei Troatkästen. Diese sind voll möbliert und somit als Ferienwohnung zu buchen.

Auf der östlichen Seite sind der Stall und dahinter das Wohnhaus. In Richtung Süden sind die Käserei und der Hofladen als auch das Gasthaus Sonnleiten. Der Hofladen hat jeden Mo., Mi. u. Fr. von 13.30 bis 16 Uhr geöffnet. Das Gasthaus Sonnleiten hat am Mittwoch Ruhetag. Von der Terrasse des Gasthauses hast Du einen wunderschönen Blick auf Abtenau.

Wer ist laut dem Schild auf dem Haus der Besitzer des Hofladens? (N47°34.056', E013°21.356')

Bes. Anton Gschwandtner = E = 19

Bes. Toni Gschwandtner = E = 20

Bes. A. Gschwandtner = E = 21

Folge nun der Straße hinunter immer in Richtung Abtenau.

Der zweite Cache findet sich bei:

N 47°33.(D)' E013°(E).(44x die Zahl vom Logbuch)'

Vorsicht: Bei diesem Cache könntest Du sehr viele Beobachter haben. Also versuche Deine Suche wie ein RAST aussehen zu lassen. Vor allem pass aber auf, dass Du nicht runter fällst, während Du die kleinen Steine zur Seite räumst.

Der ursprüngliche Inhalt war:



Logbuch

Stift

Aufklärungszettel

Panorama Karte

▼ Additional Waypoints

	Prefix	Lookup	Name	Coordinate
 	AB	STAGE2	Fliehof Hinweistafel (Question to Answer)	N 47° 34.593 E 013° 21.035

Note:

 	AC	STAGE3	Sonnleiten Parkplatz (Question to Answer)	N 47° 34.070 E 013° 21.357
---	----	--------	---	----------------------------

Note:

▼ Attributes

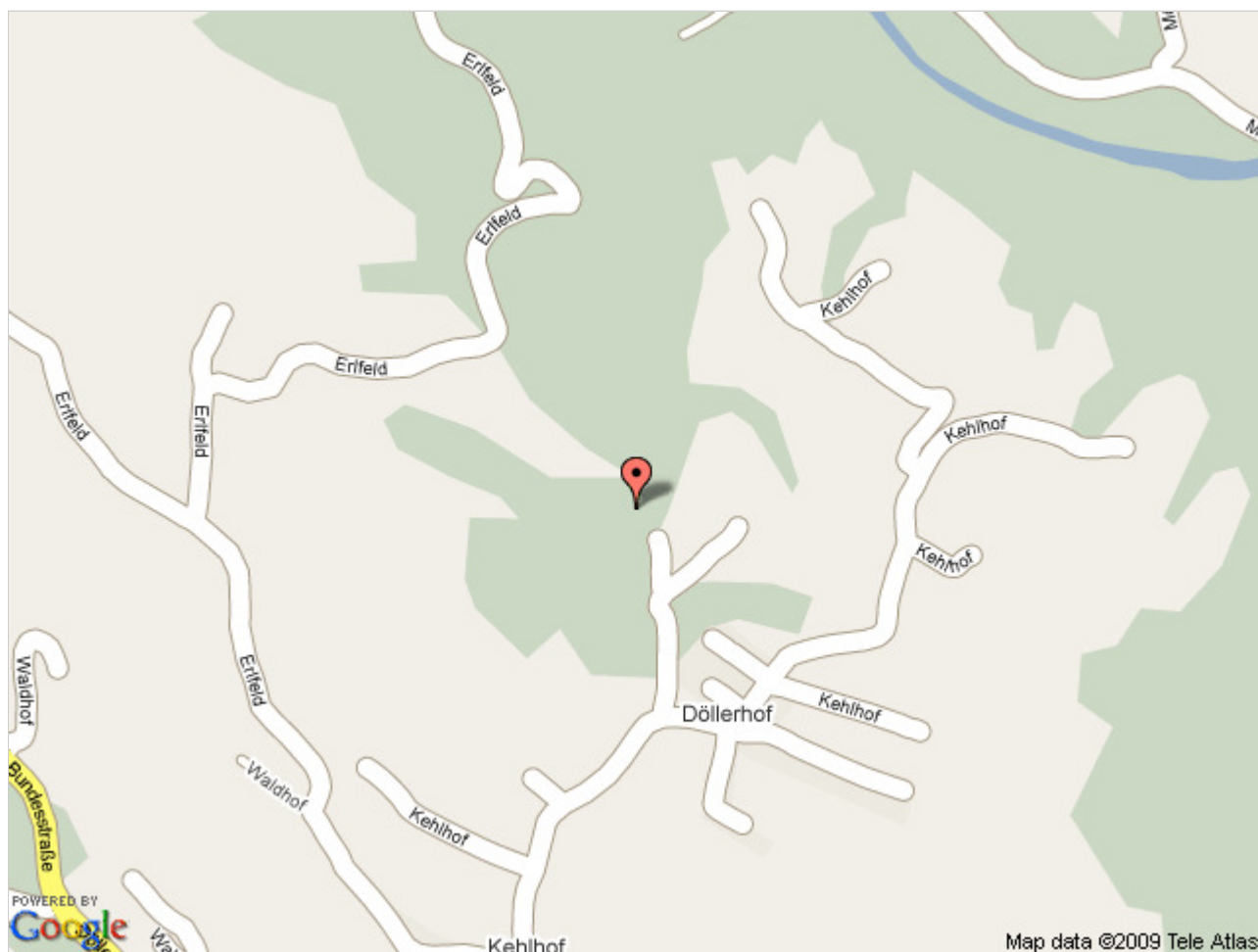
 Attributes



not available for winter, picnic tables available, restrooms available, kid friendly, parking available, dogs allowed, stroller accessible

▼ **Logs**

▼ **Overview Map** [\[640x480\]](#) [\[320x240\]](#)



Page Generated on 4/3/2009 2:54:47 AM